



গণপ্রজাতন্ত্রী বাংলাদেশ সরকার
সংস্কৃতি বিষয়ক মন্ত্রণালয়
প্রত্নতত্ত্ব অধিদপ্তর
প্রশাসন শাখা
এফ-৪/এ, আগারগাঁও প্র/এ, শেরেবাংলা নগর,
ঢাকা- ১২০৭
www.archaeology.gov.bd

স্মারক নম্বর: ৪৩.২৩.০০০০.১২৩.১৮.০০৭.২২.১০৪৯

তারিখ: ২৩ জ্যৈষ্ঠ ১৪৩০ বঙ্গাব্দ
০৬ জুন ২০২৩ খ্রিস্টাব্দ

বিষয়: সেবা সহজিকরণের মাধ্যমে একটি উড্ডাবনী ধারণা বাস্তবায়িত।

উপরি-উক্ত বিষয়ের পরিপ্রেক্ষিতে প্রত্নতত্ত্ব অধিদপ্তরের ২০২২-২৩ অর্থ বছরের লক্ষ্যমাত্রা অনুযায়ী একটি সেবা সহজিকরণের লক্ষ্যে একটি উড্ডাবনী ধারণা পাইলটিং করার সিদ্ধান্ত গ্রহণ করা হয়েছে (কপি সংযুক্ত)। উক্ত উড্ডাবনী ধারণাটি মহোদয়ের সদয় অবগতি ও পরবর্তী প্রয়োজনীয় কার্যক্রমের জন্য প্রেরণ করা হলো।

সংযুক্তি: যথাবর্ণনা।

স্মারক
০৬-০৬-২০২৩
চন্দন কুমার দে
মহাপরিচালক
+৮৮০২৪১০২৪৬৫০(ফোন)
darchaeologybd@yahoo.com

সচিব, সচিবের দপ্তর, সংস্কৃতি বিষয়ক মন্ত্রণালয়।

দৃষ্টি আকর্ষণ:

যুগ্মসচিব, অনুষ্ঠান শাখা, সংস্কৃতি বিষয়ক মন্ত্রণালয়।


সকল সংযুক্তিসমূহ:

- (১) উড্ডাবনী ধারণা।
- (২) উড্ডাবনী বাস্তবায়ন



ই-গভর্ন্যান্স ও উদ্ভাবন কর্মপরিকল্পনা বাস্তবায়ন ও মূল্যায়ন
নির্দেশিকা ২০২২-২০২৩ অনুযায়ী উদ্ভাবনী ধারণা/ সেবা
সহজীকরণ/ক্ষুদ্র উন্নয়ন কার্যক্রম বাস্তবায়ন সংক্রান্ত
প্রতিবেদন।

প্রমত্ত অধিদপ্তর
সংস্কৃতি বিষয়ক মন্ত্রণালয়, ঢাকা।



গণপ্রজাতন্ত্রী বাংলাদেশ সরকার


সংস্কৃতি বিষয়ক মন্ত্রণালয়

প্রত্নতত্ত্ব অধিদপ্তর

এফ-৪/এ, আগারগাঁও প্র/এ

শেরেবাংলা নগর, ঢাকা-১২০৭

www.archaeology.gov.bd




স্মারক : ৪৩.২৩.০০০০.১২৩.১৮.০০৭.২২/৪৭২/২

তারিখ: ০৩ জুই ১৪২৯ বঙ্গাব্দ।
২৫ জুন ২০২৩ খ্রিষ্টাব্দ।

সভা প্রজ্ঞাপন

ই-গভর্ন্যান্স ও উদ্ভাবন কর্মপরিকল্পনা-২০২২-২৩ এর ১.১.১- 'সেবা সহজিকরণ/ ডিজিটাইজেশনের মাধ্যমে নূন্যতম একটি উদ্ভাবনী ধারণা বাস্তবায়ন' এর নিমিত্ত আগামী ১৯ মার্চ, ২০২৩ তারিখ সকাল ১০.০০ ঘটিকায় আঞ্চলিক কার্যালয় এবং প্রধান কার্যালয়ের শাখাসমূহ হতে প্রেরণকৃত উদ্ভাবনী ধারণা যাচাই-বাছাই করার লক্ষ্যে একটি সভা অনুষ্ঠিত হবে। উক্ত সভায় সংশ্লিষ্ট সকলকে উপস্থিত থাকার জন্য অনুরোধ করা হলো।


২৫.০৬.২৩

(তানিয়া সুলতানা)
সহকারী পরিচালক

জ্ঞাতার্থে ও কার্যার্থে:

- ১। জনাব মো: আমিরুজ্জামান, উপপরিচালক (প্রশাসনিক), প্রত্নতত্ত্ব অধিদপ্তর, ঢাকা।
- ২। জনাব মোঃ লিয়াকত আলী, প্রত্নতাত্ত্বিক রসায়নবিদ, প্রত্নতত্ত্ব অধিদপ্তর, ঢাকা।
- ৩। জনাব মো: মহিদুল ইসলাম, সহকারী পরিচালক প্রকাশনা, প্রত্নতত্ত্ব অধিদপ্তর, ঢাকা।
- ৪। খন্দকার মাহফুজ আলম, সহকারী স্থপতি, প্রত্নতত্ত্ব অধিদপ্তর, ঢাকা।
- ৫। জনাব মো: খায়রুল বাসার স্বপন, ফিল্ড অফিসার, প্রত্নতত্ত্ব অধিদপ্তর, ঢাকা।
- ৬। জনাব শংকর কুমার রায়, অফিস তত্ত্বাবধায়ক, প্রত্নতত্ত্ব অধিদপ্তর, ঢাকা (সহযোগী)।
- ৭। মহাপরিচালক মহোদয়ের ব্যক্তিগত সহকারী, প্রত্নতত্ত্ব অধিদপ্তর, ঢাকা (মহাপরিচালকের সদয় অবগতির জন্য)।

নতুন উদ্ভাবনী ধারণা যাচাই-বাছাই সংক্রান্ত সভার কার্যবিবরণী


সভাপতি : জনাব মো: আমিরুজ্জামান, উপপরিচালক (প্রত্ন:) ও ইনোভেশন অফিসার।
তারিখ ও সময় : ১৯ মার্চ, ২০২৩ তারিখ সকাল-১০.০০ ঘটিকা।
স্থান : অধিদপ্তরের প্রধান কার্যালয়ের সভাকক্ষ।
উপস্থিতি : সভায় উপস্থিত ইনোভেশন টিমের সকল সদস্য।


সভার প্রারম্ভে মো: আমিরুজ্জামান, উপপরিচালক (প্রত্নসম্পদ ও সংরক্ষণ) ও ইনোভেশন অফিসার উপস্থিত সকলকে স্বাগত জানান। অতঃপর আঞ্চলিক কার্যালয় ও প্রধান কার্যালয়ের শাখাসমূহ হতে প্রাপ্ত নতুন উদ্ভাবনী ধারণাসমূহ সভায় উপস্থাপনের জন্য সদস্য সচিব জনাব মো: খায়রুল বাসার স্বপনকে অনুরোধ করেন। এর পরিপ্রেক্ষিতে সদস্য সচিব আঞ্চলিক কার্যালয় ও প্রধান কার্যালয়ের শাখাসমূহ হতে প্রাপ্ত নতুন উদ্ভাবনী ধারণাসমূহ সভায় উপস্থাপন করেন। প্রাপ্ত প্রতিটি উদ্ভাবনী ধারণা ('ডিজিটাল APPs' তৈরি, শিশু ভিত্তিক দেশীয় কার্টুনের মাধ্যমে প্রত্নস্থলের তথ্যাদি প্রচার, বৈজ্ঞানিক পদ্ধতিতে আর্ক জিআইএস সফটওয়্যার ব্যবহার করে সংরক্ষিত পুরাকীর্তির মানচিত্র প্রনয়ণ, 'ডিজিটাল হেরিটেজ ট্রেইল', অনলাইনে টিকিট চালুকরণ, ডিজিটাল ভিজিটর কাউন্টিং (VDCD), A2A- Access to Archaeological Sites, সংরক্ষিত প্রত্নস্থল/পুরাকীর্তি সমূহের গেজেটের তারিখ অনুযায়ী ক্রমিক নম্বর প্রদান, সফটওয়্যার বা অ্যাপস এর মাধ্যমে বিশ্রামাগার সেবা প্রদান, গেজেটেড প্রত্নতাত্ত্বিক সাইটের যাবতীয় তথ্য (ইংরেজি ও বাংলায়) আপডেট আলোকচিত্র লোকেশন ম্যাপ সম্বলিত এ্যাপ্লোয়েড এ্যাপলিকেশন সফটওয়্যার (APPS) তৈরিকরণ, অনলাইন/অফলাইনে রচনা প্রতিযোগিতা ও বিতর্ক আয়োজন ও সনদ প্রদান করা, অনলাইন এসিআর দাখিল সফটওয়্যার, প্রত্নস্থল ও জাদুঘরগুলোতে শিশু কর্ণার স্থাপন, সিটিজেন চার্টার সাইনবোর্ডে স্থাপন, বঙ্গমাতা ফজিলাতুননেছা মুজিব কর্ণার, ডিজিটাল বিলবোর্ড ও ক্যাটালগ) সম্পর্কে সভায় বিস্তারিত আলোচনা হয়।

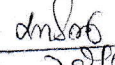
সভায় সদস্যবৃন্দ উদ্ভাবনী ধারণার ব্যবহারবিধি, যৌক্তিকতা, ফলাফল, সুবিধাভোগীদের চাহিদা, সময়, অর্থ বরাদ্দসহ অন্যান্য বিষয়সমূহ বিচার বিশ্লেষণ করেন। নিম্নের উদ্ভাবনী ধারণাটিকে পাইলটিং করার বিষয়ে সভায় উপস্থিত সকলে একমত পোষণ করেন।


সিদ্ধান্ত:

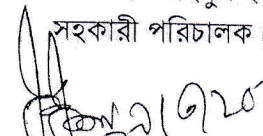
১. 'A2A- Access to Archaeological Sites' উদ্ভাবনী ধারণাটিকে চলতি অর্থ বছরে (২০২২-২৩) পাইলটিং করা হবে।


মো: খায়রুল বাসার স্বপন
সহকারী পরিচালক (সংস্কৃতি)(চ:দা:)


১৭/০৩/২০২৩
খন্দকার মাহফুজ আলম
সহকারী স্থপতি


১৯/৩/২০২৩
মো: মহিদুল ইসলাম
সহকারী পরিচালক (প্রকাশনা)


মো: লিয়াকত আলী
প্রত্নতাত্ত্বিক রসায়নবিদ


১৯/৩/২০২৩
(মো: আমিরুজ্জামান)
উপপরিচালক (প্রত্নসম্পদ ও সংরক্ষণ)
ও
ইনোভেশন অফিসার


(A2A - Access to Archaeological Sites)

বার্ষিক কর্মসম্পাদন চুক্তি ২০২২ - ২৩ এর ই-গভর্ন্যান্স ও উদ্ভাবন কর্মপরিকল্পনা ২০২২-২৩ অধীন কার্যক্রম [১.১] একটি উদ্ভাবনী ধারণা/সেবা সহজিকরণ/ডিজিটাইজেশন বাস্তবায়ন-এর কর্মসম্পাদন সূচক [১.১.১] একটি উদ্ভাবনী ধারণা/সেবা সহজিকরণ/ডিজিটাইজেশন বাস্তবায়িত -এর লক্ষ্য অর্জনের জন্য প্রস্তুত অধিদপ্তরের চট্টগ্রাম ও সিলেট বিভাগীয় আঞ্চলিক পরিচালকের কার্যালয়, কুমিল্লা কর্তৃক A2A - Access to Archaeological Sites শিরোনামে একটি উদ্ভাবনী ধারণা বাস্তবায়ন করেছে। এ উদ্ভাবনী ধারণায় ডিজিটাল প্ল্যাটফর্মে ওয়েবপোর্টালের মাধ্যমে খুব সহজে চট্টগ্রাম ও সিলেট বিভাগে অবস্থিত গণপ্রজাতন্ত্রী বাংলাদেশ সরকারের সংরক্ষিত পুরাকীর্তির তথ্য **ওয়ান স্টপ সেবা (one stop service)** এর ন্যায় উপস্থাপন করা হয়েছে। নিম্নে বাস্তবায়িত উদ্ভাবনী ধারণাটির ব্যবহারগত প্রক্রিয়া, যৌক্তিকতা, ফলাফল, সুবিধাভোগী, প্রসেস ম্যাপ ও টিসিভি (TCV) বিশ্লেষণ তুলে ধরা হয়েছে।

১। উদ্ভাবনী ধারণাটির ব্যবহারগত প্রক্রিয়া:

১ম ধাপ: আঞ্চলিক পরিচালকের কার্যালয়, কুমিল্লার ওয়েবসাইট (<http://archaeology.comilla.gov.bd/>) ব্রাউজ করতে হবে। ওয়েবসাইটটির হোম পেইজে বাম অংশের (left block) সেবা বক্সসমূহের নিচের **সিলেট বিভাগ: সংরক্ষিত পুরাকীর্তি (A2A- Access to Archaeological Sites)** এবং **চট্টগ্রাম বিভাগ: সংরক্ষিত পুরাকীর্তি (A2A- Access to Archaeological Sites)** শিরোনামে আলাদা দুটি ইন্টারফেস (interface) দেখতে পাওয়া যাবে (চিত্র-১)। অথবা

ওয়েবসাইটের ম্যানু বারের মূল ম্যানু 'প্রস্তুতাবস্থা নিদর্শন' থেকে সাবম্যানু 'সিলেট বিভাগের নিদর্শন' ক্লিক করে **সিলেট বিভাগ: সংরক্ষিত পুরাকীর্তি (A2A- Access to Archaeological Sites)** এবং 'চট্টগ্রাম বিভাগের নিদর্শন' ক্লিক করে **চট্টগ্রাম বিভাগ: সংরক্ষিত পুরাকীর্তি (A2A- Access to Archaeological Sites)** শিরোনামে ইন্টারফেস (interface) দেখতে পাওয়া যাবে (চিত্র-২ ও ৩)।

২য় ধাপ: বিভাগভিত্তিক সংরক্ষিত পুরাকীর্তির তালিকা দেখার জন্য বিভাগের নামের বাম পাশে  (মানচিত্রের উপরে এবং বামে প্রদর্শিত) চিহ্নটিতে click করতে হবে (চিত্র-৪)। ক্লিক করার পরে বিভাগভিত্তিক সংরক্ষিত পুরাকীর্তির তালিকা দেখা যাবে (চিত্র-৫)।

৩য় ধাপ: তালিকা থেকে প্রত্যাশিত যে কোন একটি সংরক্ষিত পুরাকীর্তির নামে click করলে ঐ পুরাকীর্তিটির ১টি featured image, পুরাকীর্তির নাম, অবস্থানিক তথ্য, বর্ণনা, গেজেট সংক্রান্ত তথ্য, ছবি (যদি একাধিক ছবিযুক্ত থাকে) সহ মানচিত্রে (in map) পুরাকীর্তিটির অবস্থানগত চিহ্ন (mark) প্রদর্শিত হবে (চিত্র-৬)। এরপর

৪র্থ ধাপ: পুরাকীর্তিটির অবস্থানগত চিহ্ন (mark) থেকে গমনপথ অনুসরণ (track) করে পুরাকীর্তিটির প্রকৃত অবস্থানে গমন করা যাবে (চিত্র-৭ ও ৮)।







৩। ধারণাটির যৌক্তিকতা, ফলাফল ও টিসিভি (TCV) বিশ্লেষণ :

১। সেবা প্রত্যাশী যে কোন ব্যক্তি ও প্রতিষ্ঠাসমূহ খুব সহজেই ওয়েবসাইটে গিয়ে একটি ইন্টারফেস (interface) থেকে **one stop service** এর মত সংরক্ষিত পুরাকীর্তির প্রয়োজনীয় সকল তথ্য পেয়ে যায়।



২। এ ধারণায় পুরাকীর্তির পর্যাপ্ত বর্ণনা ও বহুসংখ্যক ছবি (উন্নত মানের)সহ অন্যান্য প্রয়োজনীয় আরও তথ্য সংযুক্ত করা হয়েছে। ফলে যে কোন সেবা প্রত্যাশী ব্যক্তি ও প্রতিষ্ঠাসমূহ খুব সহজে পুরাকীর্তির আরও বেশি পরিমাণে তথ্য-উপাত্ত জানতে পারে। যেখানে, বর্তমানে ওয়েবসাইটে আপলোডকৃত পুরাকীর্তির তালিকার পিডিএফ ফাইলে অন্যান্য তথ্যসহ সংক্ষিপ্ত বর্ণনা ও ১টি ছবি (সাধারণ মানের) দেয়া আছে।

৩। এ ধারণায় পুরাকীর্তির পর্যাপ্ত বর্ণনা ও বহুসংখ্যক ছবিসহ সকল পুরাকীর্তির অবস্থানিক মানচিত্র সংযুক্ত করা হয়েছে। ফলে যে কোন সেবা প্রত্যাশী ব্যক্তি ও প্রতিষ্ঠাসমূহ খুব সহজে মানচিত্রসহ পুরাকীর্তির অবস্থানিক তথ্য জানতে পারে। যেখানে, বর্তমানে ওয়েবসাইটে আপলোডকৃত পুরাকীর্তির তালিকার পিডিএফ ফাইলে অন্যান্য তথ্যসহ সংক্ষিপ্ত বর্ণনা ও ১টি ছবি থাকলেও কোন অবস্থানিক মানচিত্র প্রদর্শিত নেই।

৪। এ ধারণায় পুরাকীর্তির অবস্থানিক মানচিত্রের অবস্থান চিহ্ন (mark) থেকে গমনপথ অনুসরণ (track) করে যে কোন সেবা প্রত্যাশী ব্যক্তি ও প্রতিষ্ঠাসমূহ খুব সহজে পুরাকীর্তিটির প্রকৃত অবস্থানে গমন করতে পারে। যেখানে, বর্তমানে ওয়েবসাইটে আপলোডকৃত পুরাকীর্তির তালিকার পিডিএফ ফাইলে অবস্থানিক মানচিত্রের অবস্থান চিহ্ন (mark) থেকে গমনপথ অনুসরণ (track) করার ব্যবস্থা নেই।

৫। ধারণাটি বাস্তবায়ন হলে সেবা প্রত্যাশী ব্যক্তি ও প্রতিষ্ঠাসমূহের সেবা প্রাপ্তির ক্ষেত্রে সহজিকরণ নিশ্চিত হয়েছে। পর্যটকগণ খুব সহজে পুরাকীর্তিসমূহে গমন করতে পারে। ফলে প্রত্নতাত্ত্বিক পর্যটন বিকাশের মাধ্যমে সরকারের রাজস্ব আয় আরও বৃদ্ধি পাবে।

৩। সুবিধাভোগী: A2A - Access to Archaeological Sites শিরোনামের এ উদ্ভাবনী ধারণাটির মাধ্যমে সাধারণ জনগণ, দেশ-বিদেশের পর্যটক, গবেষক ও শিক্ষার্থীগণ পুরাকীর্তিসমূহের তথ্যপ্রাপ্তি ও অবস্থানে গমনের ক্ষেত্রে খুব সহজে সুবিধা ভোগ করতে পারে।



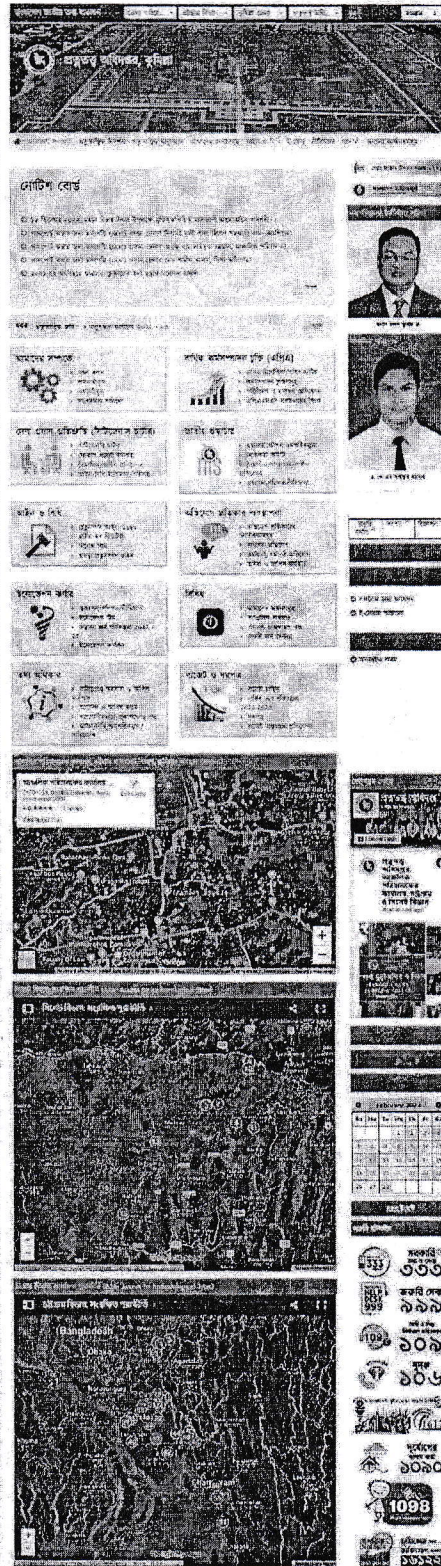
প্রসেস ম্যাপ ও টিসিভি (TCV) বিশ্লেষণ

প্রচলিত পদ্ধতি - ১ (সরাসরি দপ্তরে)	প্রচলিত পদ্ধতি - ২ (ওয়েব পোর্টালে পিডিএফ ফাইল)	উদ্ভাবনী ধারণা (ওয়েব পোর্টালে A2A - Access to Archaeological Sites)
১. তথ্যের জন্য আবেদন (প্রত্যাশী ব্যক্তি বা প্রতিষ্ঠান কর্তৃক)	১. ওয়েব পোর্টাল ব্রাউজ (প্রত্যাশী ব্যক্তি বা প্রতিষ্ঠান কর্তৃক)	১. ওয়েব পোর্টাল ব্রাউজ (প্রত্যাশী ব্যক্তি বা প্রতিষ্ঠান কর্তৃক)
২. আবেদন গ্রহণ	২. ওয়েব পোর্টাল মেন্যু / সেবা বক্স ব্রাউজ পুরাকীর্তির তথ্যযুক্ত পিডিএফ ফাইল	২. ওয়েব পোর্টাল হোম পেইজ ও ওয়েব পোর্টাল মেন্যু ব্রাউজ করে পুরাকীর্তির তথ্যযুক্ত A2A - Access to Archaeological Site ইন্টারফেস (interface) (ক) পুরাকীর্তির নাম, অবস্থানিক তথ্য, বিস্তারিত বর্ণনা, গেজেট সংক্রান্ত তথ্য, পর্যাপ্ত ছবি ও অবস্থানিক মানচিত্র রয়েছে। (খ) পুরাকীর্তির অবস্থানিক মানচিত্রের অবস্থান চিহ্ন (mark) থেকে গমনপথ অনুসরণ (track) করা যায়।
৩. ডাক আপলোড/ডায়েরীকরণ	৩. পুরাকীর্তির তথ্যযুক্ত পিডিএফ ফাইল পুরাকীর্তির নাম, অবস্থানিক তথ্য, সংক্ষিপ্ত বর্ণনা, গেজেট সংক্রান্ত তথ্য ও ১টি ছবি (ক) পুরাকীর্তির অবস্থানিক মানচিত্র সংযুক্ত নেই। (খ) পুরাকীর্তির অবস্থানিক মানচিত্রের অবস্থান চিহ্ন (mark) থেকে গমনপথ অনুসরণ (track) করা যায় না।	
৪. নথিতে উপস্থাপন		
৫. নথিতে নোট অনুমোদন		
৬. পুরাকীর্তির তথ্য প্রস্তুতকরণ		
৭. নথিতে উপস্থাপন		
৮. নথিতে নোট অনুমোদন		
৯. পুরাকীর্তির তথ্যসহ পত্র স্বাক্ষর		
১০. তথ্য প্রেরণ (প্রত্যাশী ব্যক্তি বা প্রতিষ্ঠানের কাছে)		

Bahar

Amir

AK



চিত্র-১: আঞ্চলিক পরিচালকের কার্যালয়, কুমিল্লার ওয়েবসাইটের (<http://archaeology.comilla.gov.bd>) হোম পেইজে বাম অংশের (left block) সেবা ব্লকসমূহের নিচের সিলেট বিভাগ: সংরক্ষিত পুরাকীর্তি (A2A- Access to Archaeological Sites) এবং চট্টগ্রাম বিভাগ: সংরক্ষিত পুরাকীর্তি (A2A- Access to Archaeological Sites) শিরোনামে ইন্টারফেস।

Baban

OK




কনটেন্টেট শেয়ার করতে ক্লিক করুন



National Portal Bangladesh
 YouTube 15K
 Facebook 15K
 Twitter 15K
 LinkedIn 15K
 Messenger 15K

সিলেট বিভাগ: সংরক্ষিত পুরাকীর্তি (A2A- Access to Archaeological Sites)



চিত্র-২: ওয়েবসাইটের ম্যানু বাবের মূল ম্যানু 'প্রত্নতাত্ত্বিক নিদর্শন' থেকে সাবম্যানু 'সিলেট বিভাগের নিদর্শন' ক্লিক করে সিলেট বিভাগ: সংরক্ষিত পুরাকীর্তি (A2A- Access to Archaeological Sites) শিরোনামে ইন্টারফেস (interface) দেখতে পাওয়া যায়।

Bahan

১৫/১১

১৫

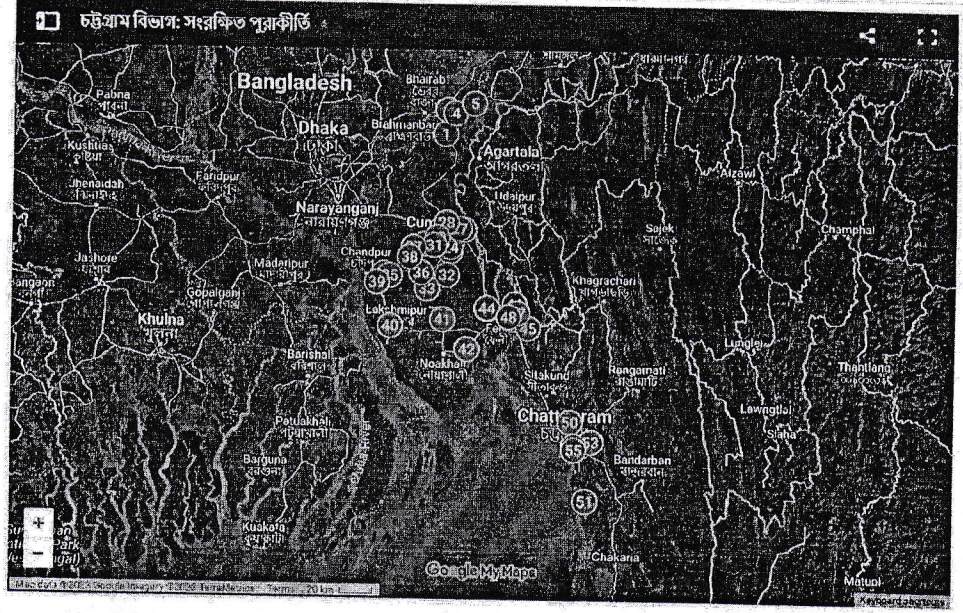


আমাদের সম্পর্কে | প্রত্নতাত্ত্বিক নিদর্শন | প্রত্নতাত্ত্বিক অনুসন্ধান | আমাদের সেবাসমূহ | আইন ও বিধি | ই-সেবা | দীর্ঘদিনের | গণপ্রজাতন্ত্রী | অন্যায় কার্যক্রমসমূহ

কনটেন্টটি শেয়ার করতে ক্লিক করুন

National Portal Bangladesh
 YouTube | Facebook | Twitter | LinkedIn | Instagram | Dribbble
 পোর্টাল | ই-সেবা | মতামত দিন

চট্টগ্রাম বিভাগ: সংরক্ষিত পুরাকীর্তি (A2A- Access to Archaeological Sites)



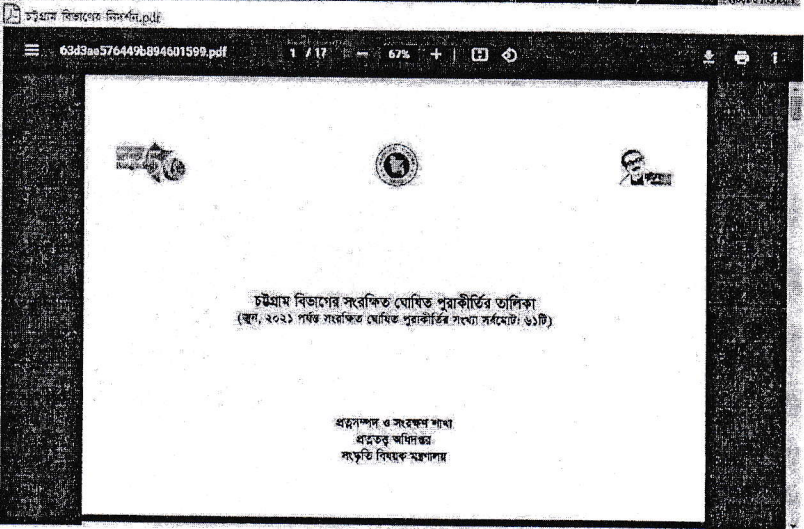

চিত্র-৩: ওয়েবসাইটের ম্যানু বারের মূল ম্যানু 'প্রত্নতাত্ত্বিক নিদর্শন' থেকে সাবম্যানু 'চট্টগ্রাম বিভাগের নিদর্শন' ক্লিক করে চট্টগ্রাম বিভাগ: সংরক্ষিত পুরাকীর্তি (A2A - Access to Archaeological Sites) শিরোনামে ইন্টারফেস (interface) দেখতে পাওয়া যায়।


Bader Admin

OK




চট্টগ্রাম বিভাগ, সংরক্ষিত পুরাকীর্তি (A2A- Access to Archaeological Sites)

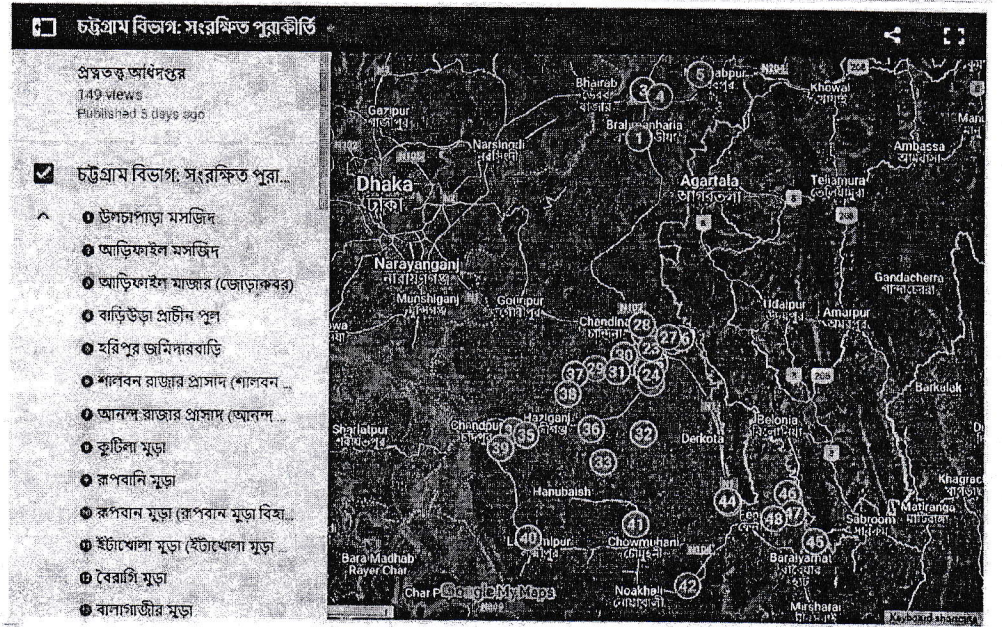


চিত্র-৪: বিভাগভিত্তিক সংরক্ষিত পুরাকীর্তির তালিকা দেখার জন্য বিভাগের নামের বাম পাশে (মানচিত্রের উপরে এবং বামে প্রদর্শিত)  চিহ্নটিতে click করতে হয়।

Handwritten signatures and marks at the bottom of the page.



চট্টগ্রাম বিভাগ: সংরক্ষিত পুরাকীর্তি (A2A- Access to Archaeological Sites)



চিত্র-৫: বিভাগভিত্তিক সংরক্ষিত পুরাকীর্তির তালিকা দেখার জন্য বিভাগের নামের বাম পাশে (মানচিত্রের উপরে এবং বামে প্রদর্শিত) চিহ্নটিতে (চিত্র-৪) ক্লিক (click) করার পরে বিভাগভিত্তিক সংরক্ষিত পুরাকীর্তির তালিকা দেখা যায়।

Basha

adib

af.




কনটেন্টটি শেয়ার করতে ক্লিক করুন



National Portal Bangladesh




গোপাল সাংস্কৃতিক ককন



পোলিং | মতামত দিন


চট্টগ্রাম বিভাগ: সংরক্ষিত পুরাকীর্তি (A2A- Access to Archaeological Sites)



Click Here to track the site

পুরাকীর্তির প্রকৃত স্থানের নাম
শ্রীপুর জমিদারবাড়ি


শ্রীপুর
শ্রীপুর জমিদারবাড়ি ব্রাহ্মণবাড়িয়া জেলাধীন নাসিরনগর উপজেলার তিজস নদীর তীরস্থ শ্রীপুর গ্রামে অবস্থিত। খ্রিস্টীয় ১৯ শতকে পৌরী প্রসাদ রায় চৌধুরী এবং কৃষ্ণ প্রসাদ রায় চৌধুরী এ জমিদারবাড়ি নির্মাণ করেন। ১৩৬৩ বাংলা সালে কৃষ্ণ প্রসাদ রায় চৌধুরীর মৃত্যুর পর পর্যায়ক্রমে বাড়িটির উত্তরাধিকার হন শ্রীপুর রায় চৌধুরী ও শান্তি রায় চৌধুরী। সুবিশাল এ প্রাচীন বাড়িটিতে ৩০টি কক্ষ, হলঘর, নাচঘর, রঙমহল, অভিযিশালা, মিচারণয়, মলপুকুর, খেলার মাঠ, স্মৃতি মঠ ও বীমানা প্রাচীর রয়েছে।



চিত্র-৭: পুরাকীর্তিটির অবস্থানগত চিহ্ন (mark) থেকে গমনপথ অনুসরণ (track) করে পুরাকীর্তিটির প্রকৃত অবস্থানে গমন করা যায়।

Handwritten signature/initials

Handwritten mark



চিত্র-৮: পুরাকীর্তিটির অবস্থানগত চিহ্ন (mark) থেকে গমনপথ অনুসরণ (track) করে পুরাকীর্তিটির প্রকৃত অবস্থানে গমন করা যায়।

[Handwritten signature]

[Handwritten signature]



কনটেন্টটি শেয়ার করতে ক্লিক করুন



National Portal Bangladesh


18K

প্রোগ্রাম ব্যবহারকারী করছেন

১৫


১৫

চট্টগ্রাম বিভাগ; সংরক্ষিত পুরাকীর্তি (A2A- Access to Archaeological Sites)



শ্রীপুর জমিদারবাড়ি

শ্রীপুর জমিদারবাড়ি ব্রাহ্মণবাড়িয়া জেলাধীন মাসিরনগর উপজেলার তিতাস নদীর তীরে শ্রীপুর গ্রামে অবস্থিত। খ্রিস্টীয় ১৯ শতকে গৌরি প্রসাদ রায় চৌধুরী এবং কৃষ্ণ প্রসাদ রায় চৌধুরী এ জমিদারবাড়ি নির্মাণ করেন। ১৩৪৩ বাংলা সালে কৃষ্ণ প্রসাদ রায় চৌধুরী মৃত্যুর পর পর্যায়ক্রমে বাড়িটির উত্তরাধিকার হন হরিপদ রায় চৌধুরী ও শান্তি রায় চৌধুরী। সুবিশাল এ প্রাচীন বাড়িটিতে ৬০টি কক্ষ, হলঘর, নাচঘর, রঙমহলা, অভিবিশালা, বিচারালয়, মলগৃহের খেলাঘর মঠ, স্মৃতি মঠ ও সীমানা প্রাচীর রয়েছে।



চিত্র-৬: তালিকা থেকে প্রত্যাশিত যে কোন একটি সংরক্ষিত পুরাকীর্তির নামে (চিত্র-৫) click করলে ঐ পুরাকীর্তির ১টি featured image, পুরাকীর্তির নাম, অবস্থানিক তথ্য, বর্ণনা, গেজেট সংক্রান্ত তথ্য, ছবি (যদি একাধিক ছবিযুক্ত থাকে)সহ মানচিত্রে (in map) পুরাকীর্তির অবস্থানগত চিহ্ন (mark) প্রদর্শিত হয়।

Bashan
১৩/১২/২৩
মোঃ খায়রুল বাসার স্বপন
সহকারী পরিচালক (চলতি দায়িত্ব)
প্রত্নতত্ত্ব অধিদপ্তর, ঢাকা

Mohsin
১৩.১২.২৩
মোঃ মহিদুল ইসলাম
সহকারী পরিচালক (প্রকাশনা)
প্রত্নতত্ত্ব অধিদপ্তর, ঢাকা।

Mohsin
১৩/১২/২৩
মোঃ লিয়াকত আলী
প্রত্নতাত্ত্বিক রসায়নবিদ
প্রত্নতত্ত্ব অধিদপ্তর, ঢাকা

Mohsin
১৩/১২/২৩
মোঃ আমিরুজ্জামান
উপ-পরিচালক (প্রত্নতত্ত্ব)
প্রত্নতত্ত্ব অধিদপ্তর, ঢাকা