







প্রত্নসম্পদ ও সংরক্ষণ শাখা  
প্রত্নতত্ত্ব অধিদপ্তর  
সংস্কৃতি বিষয়ক মন্ত্রণালয়




প্রত্নতত্ত্ব অধিদপ্তর কর্তৃক সংরক্ষিত ঘোষিত পুরাকীর্তির তালিকা

জেলার নাম: ঝিনাইদহ





সংরক্ষিত ঘোষিত পুরাকীর্তির সংখ্যা: ২১ টি (ডিসেম্বর ২০২৩ পর্যন্ত)

ক্র.ম	প্রস্তরস্থল / পুরাকীর্তি	আলোকচিত্র	অবস্থান	জিও কো-অর্ডিনেট	প্রজ্ঞাপন/গেজেট	সংক্ষিপ্তবর্ণনা
১	২	৩	৪	৫	৬	৭
১.	পঞ্চরত্ন মন্দির (বিষ্ণু মন্দির)		ঝিনাইদহ সদর নলডাঙ্গা	২৩°২৬'২৭.৭" উ. ৮৯°০৯'৫৪.৬" পূ.	বাংলাদেশ গেজেট ১৩ মে, ২০১০	ধারণা করা হয় যে, সিদ্ধেশ্বরী পঞ্চরত্ন মন্দিরটি খ্রিস্টীয় ১৯ শতকের প্রথম দিকে নির্মিত। পঞ্চরত্ন মন্দিরটি বর্গাকৃতির পাতলা টালি ইট ও চুন-সুরকি ব্যবহার করে নির্মিত হয়েছে। মন্দিরটি স্থানীয়ভাবে সংস্কার ও মেরামত করায় তার আদি বৈশিষ্ট্য প্রায় বিলুপ্ত হয়েছে।
২.	গোরার মসজিদ		কালিগঞ্জ বেলাট দৌলতপুর	২৩°১৮'১১.২" উ. ৮৯°০৮'৩১.৮" পূ.	বাংলাদেশ গেজেট, ০৭ আগস্ট, ১৯৭৮	গোরার মসজিদটি বর্গাকার ভূমি পরিকল্পনায় নির্মিত চার গম্বুজবিশিষ্ট মসজিদ। মসজিদের অভ্যন্তরে ফুলেল টেরাকোটায় সজ্জিত এবং মসজিদের বাহিরে দেয়ালে ফুলের টেরাকোটার ছাপ রয়েছে। মসজিদটি আনুমানিক খ্রিস্টীয় ১৫শতকে খান জাহান (র.) আমলের স্থাপত্যশৈলীতে নির্মাণ করা হয়েছে।
৩.	পাঠাগার টিবি (মসজিদ)		কালিগঞ্জ বেলাট দৌলতপুর	২৩°১৮'১৪.৬" উ. ৮৯°০৮'৫৭.০" পূ.	বাংলাদেশ গেজেট ০৪ ডিসেম্বর, ১৯৯৩	পাঠাগার মসজিদটি সুলতানী যুগের বৈশিষ্ট্য সম্বলিত এক গম্বুজবিশিষ্ট পোড়ামাটির ইটে নির্মিত আয়তাকার মসজিদ। এ মসজিদটি আনুমানিক খ্রিস্টীয় ১৫ শতকে নির্মিত। এ মসজিদটি প্রত্নতত্ত্ব অধিদপ্তর কর্তৃক পরিচালিত প্রত্নতাত্ত্বিক খননে উন্মোচিত বর্গাকার মসজিদের ধ্বংসাবশেষ। পরবর্তীতে প্রাচীন স্থাপত্যশৈলীর আদলে মসজিদটি পুনঃনির্মাণ করা হয়।
৪.	জোড়বাংলা টিবি (মসজিদ)		কালিগঞ্জ বারবাজার গ্রাম:দৌলতপুর	২৩°১৮'২১.০" উ. ৮৯°০৮'১১.২" পূ.	বাংলাদেশ গেজেট ০৯ এপ্রিল, ১৯৯৩	জোড়বাংলা টিবি প্রত্নস্থানটি প্রত্নতাত্ত্বিক খননের ফলে সুলতানি আমলের এক গম্বুজবিশিষ্ট মসজিদের ধ্বংসাবশেষ উন্মোচিত হয়। স্থাপত্যটি নির্মাণে চুন সুরকি ও ইট ব্যবহার করা হয়েছে। এ মসজিদটি আনুমানিক খ্রিস্টীয় ১৫ শতকে নির্মিত। পরবর্তীতে প্রাচীন স্থাপত্যশৈলীর আদলে মসজিদটি পুনঃনির্মাণ করা হয়।

ক্র.ম	প্রত্নস্থল / পুরাকীর্তি	আলোকচিত্র	অবস্থান	জিও কো-অর্ডিনেট	প্রজ্ঞাপন/গেজেট	সংক্ষিপ্তবর্ণনা
১	২	৩	৪	৫	৬	৭
৫.	খড়েরদীঘি (মাতারাণীর দীঘি) টিবি		কালিগঞ্জ  মিঠাপুকুর	২৩°১৮'০৪.৬" উ.  ৮৯°০৯'০৫.৪" পূ.	বাংলাদেশ গেজেট  ১৩ জানুয়ারী, ১৯৯৪	সুলতানি আমলের (খ্রি. ১৫ শতক) কবরস্থান বলে খ্যাত। কবর গুলো নির্মাণে চুন, সুরকি ও ইট ব্যবহার করা হয়েছে। ইটের আকৃতি বর্গাকার। কয়েকটি প্রাচীন কবরের সমন্বয়ে প্রাণ্ড প্রত্নতাত্ত্বিক স্থাপত্য গুলো অবিকৃত অবস্থায় রয়েছে।
৬.	মনোহর দীঘি টিবি (মসজিদ)		কালিগঞ্জ  সাদিকপুর	২৬°২১'৫৪.১" উ.  ৮৮°৩৮'১৮.৪" পূ.	বাংলাদেশ গেজেট  ১৩ জানুয়ারি, ১৯৯৪	সুলতানী যুগে (খ্রি. ১৫ শতক) নির্মিত ৩৫ গম্বুজ বিশিষ্ট মসজিদের ধ্বংসাবশেষ। ১৬টি পিলারের বেইজ ক্যাপিটাল এখনও বিদ্যমান। স্থাপত্যটি নির্মাণে চুন-সুরকি ও ইট ব্যবহার করা হয়েছে। ইটের আকৃতি বর্গাকার।
৭.	বাদেডিহি টিবি		কালিগঞ্জ  বাদেডিহি	২৩°১৮'১৪.০" উ.  ৮৯°০৯'২৫.৫" পূ.	বাংলাদেশ গেজেট  ১৩ জানুয়ারি, ১৯৯৪	ঝিনাইদহ জেলার কালিগঞ্জ উপজেলার বারোবাজারে বাদে ডিহি টিবি (কবরস্থান) অবস্থিত। ইট দিয়ে নির্মিত স্থাপত্য কাঠামোর ধ্বংসাবশেষ এবং প্রাণ্ড উপাভের ভিত্তিতে ধারণা করা হয় যে, মাটির নিচে প্রাক-মুসলিম আমলের কোন ধ্বংসাবশেষ পাওয়া যেতে পারে।

ক্র.ম	প্রত্নস্থল / পুরাকীর্তি	আলোকচিত্র	অবস্থান	জিও কো-অর্ডিনেট	প্রজ্ঞাপন/গেজেট	সংক্ষিপ্তবর্ণনা
১	২	৩	৪	৫	৬	৭
৮.	নামাজগাঁও		কালিগঞ্জ বেলাট দৌলতপুর	২৩°১৮'৪৫.৯" উ. ৮৯°০৮'১৫.১" পূ.	বাংলাদেশ গেজেট ১৩ জানুয়ারি, ১৯৯৪	নামাজগাঁও প্রত্নস্থলটি ঝিনাইদহ জেলার কালিগঞ্জ উপজেলার গলাকাটা মসজিদ থেকে ১ কি.মি. উত্তরে বেলাট দৌলতপুর গ্রামে অবস্থিত। প্রত্নতাত্ত্বিক খননে এখানে ৭টি ইট নির্মিত গোরস্থান/সমাধিক্ষেত্রের ধ্বংসাবশেষ উন্মোচিত হয়। প্রাপ্ত নিদর্শন দেখে এ প্রত্নস্থলটি খ্রিস্টীয় ১৫ শতকের বলে অনুমান করা হয়।
৯.	দমদম টিবি		কালিগঞ্জ হাসিলবাগ	২৩°১৮'০৫.১" উ. ৮৯°০৮'৩১.৬" পূ.	বাংলাদেশ গেজেট ১৩ জানুয়ারি, ১৯৯৪	দমদম টিবিটি ঝিনাইদহ জেলার কালিগঞ্জ উপজেলার হাসিলবাগ গ্রামে অবস্থিত। প্রত্নতত্ত্ব অধিদপ্তর কর্তৃক খননে এ টিবি থেকে প্রাপ্ত স্থাপত্য কাঠামোগুলো চুন-সুরকি ও ইট দিয়ে নির্মিত। এ টিবিটি ইট লুণ্ঠনকারীদের দ্বারা ক্ষতিগ্রস্ত হয়েছে। প্রাপ্ত নিদর্শন দেখে এ প্রত্নস্থলটি খ্রিস্টীয় ১৫ শতকের বলে অনুমান করা হয়।
১০.	ঘোপের টিবি (ঘোপের টিবি)		কালিগঞ্জ ঘোপপাড়া	২৩°১৮'০২.২" উ. ৮৯°০৭'৪৪.৬" পূ.	বাংলাদেশ গেজেট ১৩ জানুয়ারি, ১৯৯৪	ঘোপের টিবি ঝিনাইদহ জেলার কালিগঞ্জ উপজেলার বারোবাজার মৌজার গোপিনাথপুর গ্রামে ভৈরব নদীর তীরে অবস্থিত। প্রত্নতত্ত্ব অধিদপ্তর কর্তৃক খননে এ টিবিটিতে ১টি কবরস্থানের ধ্বংসাবশেষ উন্মোচিত হয়। এ টিবিটি ইট লুণ্ঠনকারীদের দ্বারা ক্ষতিগ্রস্ত হয়েছে। প্রাপ্ত নিদর্শন দেখে এ প্রত্নস্থলটি খ্রিস্টীয় ১৫ শতকের বলে অনুমান করা হয়।
১১.	সিংদহা আউলিয়া মসজিদ		কালিগঞ্জ সিংদহা	২৩°২৫'৫৩.৮" উ. ৮৯°০৬'১৯.৯" পূ.	বাংলাদেশ গেজেট ০২ মে, ১৯৯৬	সম্ভবত খ্রিস্টীয় ১৫ শতকে মসজিদটি নির্মাণ করা হয়। বর্গাকার ভূমি পরিকল্পনায় নির্মিত এ মসজিদটি চার গম্বুজবিশিষ্ট। মসজিদটিতে ৬টি অষ্টকোণাকার মিনার রয়েছে। মসজিদটি বিশেষ বৈশিষ্ট্য হল এর দেয়াল গায়ে বিভিন্ন পোড়ামাটির জ্যামিতিক নকশা শোভিত। প্রত্নতত্ত্ব অধিদপ্তর কর্তৃক মসজিদটিতে সংস্কার-সংরক্ষণ কাজ করা হয়েছে।

ক্র.ম.	প্রত্নস্থল / পুরাকীর্তি	আলোকচিত্র	অবস্থান	জিও কো-অর্ডিনেট	প্রজ্ঞাপন/গেজেট	সংক্ষিপ্তবর্ণনা
১	২	৩	৪	৫	৬	৭
১২.	সাতগাছিয়া গায়েবানা মসজিদ		কালিগঞ্জ সাতগাছিয়া	২৩°১৮'৫৭.৮" উ. ৮৯°০৭'০৫.২" পূ.	বাংলাদেশ গেজেট ০১ অক্টোবর, ১৯৮৭	সাতগাছিয়া গায়েবানা মসজিদ বিনাইদহ জেলার কালিগঞ্জ উপজেলার বারোবাজারের সাতগাছিয়া গ্রামে অবস্থিত। নির্মাণকাল অনুমানিক খ্রি. ১৫ শতক। এটি সুলতানী যুগে নির্মিত ৩৫ গম্বুজবিশিষ্ট মসজিদের ধ্বংসাবশেষ। এটি বাংলাদেশের দ্বিতীয় বৃহত্তম প্রাচীন মসজিদ। স্থাপত্যটি নির্মাণে চুন-সুরকি ও ইট ব্যবহার করা হয়েছে। প্রত্নতত্ত্ব অধিদপ্তর কর্তৃক খননকালে এ মসজিদটি উন্মোচিত হয়।
১৩.	জাহাজ ঘাট		কালিগঞ্জ হাসিলবাগ	২৩°১৭'৫৭.৩" উ. ৮৯°০৮'১২.৬" পূ.	বাংলাদেশ গেজেট ১৩ জানুয়ারি, ১৯৯৪	জাহাজ ঘাট বিনাইদহ জেলার কালিগঞ্জ উপজেলার হাসিলবাগ গ্রামে অবস্থিত। প্রত্নতত্ত্ব অধিদপ্তর কর্তৃক খননে একটি চতুর্ভুজাকৃতির কাঠামোর ধ্বংসাবশেষ উন্মোচিত হয়েছে। নদী তীরবর্তী এ কাঠামোর অস্তিত্ব, কাঠামোর প্রকৃতি এবং জনশ্রুতি থেকে ধারণা করা যায় যে, বারোবাজার মুহাম্মাদ শহরে সুলতানী যুগে নির্মিত (খ্রিস্টীয় ১৫ শতক) একটি বন্দর ছিল। স্থাপত্যটি নির্মাণে চুন-সুরকি ও ইট ব্যবহার করা হয়েছে। প্রত্নতত্ত্ব অধিদপ্তর কর্তৃক স্থাপত্যটিতে সংস্কার-সংরক্ষণ কাজ করা হয়েছে।
১৪.	গলাকাটা দীঘি টিবি (মসজিদ)		কালিগঞ্জ বারবাজার	২৩°১৮'২০.৭" উ. ৮৯°০৮'১৮.৯" পূ.	প্রজ্ঞাপন নং- শা:/৬/প্রত্ন:/অধি:- ৮/৯৩/১৩৭ (১) তারিখ: ০৭-০৩-১৯৯৩	গলাকাটা দীঘি টিবি (মসজিদ) বিনাইদহ জেলার কালিগঞ্জ উপজেলার বারবাজার গ্রামে অবস্থিত। ইটের তৈরী আয়তাকার ভূমি পরিকল্পনায় নির্মিত মসজিদটি ছয়টি অর্ধবৃত্তাকার গম্বুজ দ্বারা আচ্ছাদিত। প্রত্নতত্ত্ব অধিদপ্তর কর্তৃক প্রত্নতাত্ত্বিক খননে উন্মোচিত হয়েছে। মসজিদটি আনুমানিক খ্রিস্টীয় ১৫ শতকে নির্মিত। এ মসজিদটি পুনঃনির্মাণ ও সংস্কার সংরক্ষণ কাজ করা হয়েছে।

ক্র.ম	প্রত্নস্থল / পুরাকীর্তি	আলোকচিত্র	অবস্থান	জিও কো-অর্ডিনেট	প্রজ্ঞাপন/গেজেট	সংক্ষিপ্তবর্ণনা
১	২	৩	৪	৫	৬	৭
১৫.	পীর পুকুর টিবি (মসজিদ)		কালিগঞ্জ বেলাট দৌলতপুর	২৩°১৮'০৯.১" উ. ৮৯°০৮'৪১.৩" পূ.	বাংলাদেশ গেজেট ১৩ জানুয়ারি, ১৯৯৪	পীর পুকুর মসজিদটি বিনাইদহ জেলার কালিগঞ্জ উপজেলার বেলাট দৌলতপুরে পীরপুকুর-এর পশ্চিমে অবস্থিত। প্রত্নতাত্ত্বিক খননে ১৫ গম্বুজবিশিষ্ট এ মসজিদের ধ্বংসাবশেষ উন্মোচিত হয়। মসজিদের দেয়ালগুলো নির্দিষ্ট উচ্চতা পর্যন্ত টিকে ছিল। মসজিদটির চার কোণে অলংকৃত অষ্টভুজ কৌণিক বুরঞ্জ সুমম ব্যবধানে আনুভূমিক বন্ধনী দ্বারা সজ্জিত। আনুমানিক খ্রিস্টীয় ১৫ শতকে নির্মিত এ মসজিদটি প্রত্নতত্ত্ব অধিদপ্তর কর্তৃক সংস্কার-সংরক্ষণ কাজ করা হয়েছে।
১৬.	নুনগোলা টিবি (মসজিদ)		কালিগঞ্জ ফুলবাড়ী	২৩°১৭'৫৩.১" উ. ৮৯°০৮'৪৯.৭" পূ.	বাংলাদেশ গেজেট ১৩ জানুয়ারি, ১৯৯৪	নুনগোলা টিবি (মসজিদ) বিনাইদহ জেলার কালিগঞ্জ উপজেলার ফুলবাড়িতে অবস্থিত। নুনগোলা দীঘি নামে পরিচিত একটি বড় আয়তাকার পুকুর পাড়ে অবস্থিত টিবিতে প্রত্নতাত্ত্বিক খননে এক গম্বুজবিশিষ্ট একটি বর্গাকার মসজিদ উন্মোচিত হয়। খননকালে মসজিদের গম্বুজটি সম্পূর্ণরূপে ধ্বংসপ্রাপ্ত এবং দেয়ালগুলো নির্দিষ্ট উচ্চতা পর্যন্ত টিকে ছিল। মসজিদটি আনুমানিক খ্রিস্টীয় ১৫ শতকে নির্মিত। এ মসজিদটি প্রত্নতত্ত্ব অধিদপ্তর কর্তৃক পুনঃনির্মাণ ও সংস্কার-সংরক্ষণ করা হয়েছে।
১৭.	শুকুর মল্লিক টিবি (মসজিদ)		কালিগঞ্জ হাসিলবাগ	২৩°১৭'৫২.৩" উ. ৮৯°০৮'৩৩.৬" পূ.	বাংলাদেশ গেজেট ১৩ জানুয়ারি, ১৯৯৪	শুকুর মল্লিক টিবি (মসজিদ) প্রত্নস্থলটি বিনাইদহ জেলাধীন কালীগঞ্জ উপজেলার বারবাজার থেকে ৩০০ মিটার দক্ষিণে হাসিলবাগ গ্রামে অবস্থিত। সুলতানী যুগের একগম্বুজ বিশিষ্ট মসজিদ। চারপাশে ৪টি অষ্টকোণাকার মিনার রয়েছে। স্থাপত্যটি নির্মাণে চুন-সুরকি ও ইট ব্যবহার করা হয়েছে। মসজিদটি আনুমানিক খ্রিস্টীয় ১৫ শতকে নির্মিত। এ মসজিদটি প্রত্নতত্ত্ব অধিদপ্তর কর্তৃক পুনঃনির্মাণ ও সংস্কার-সংরক্ষণ করা হয়েছে।
১৮.	খালিশপুর প্রাচীন নীলকুঠি ভবন		মহেশপুর খালিশপুর	২৩°২৩'২৮.৮" উ. ৮৮°৫৬'২৯.৪" পূ.	বাংলাদেশ গেজেট ১৪ জুন, ২০১২	স্থানীয়ভাবে এ পরিত্যক্ত ইমারতটি নীলকুঠি ভবন নামেই পরিচিত। এটি খ্রিস্টীয় ১৯ শতকে নির্মিত অন্যতম ঔপনিবেশিক ভবন বলে ধারণা করা যায়। স্থাপত্যটি নির্মাণে চুন-সুরকি ও ইট, কড়িবর্গা, টালি ব্যবহার করা হয়েছে।

ক্র.ম	প্রত্নস্থল / পুরাকীর্তি	আলোকচিত্র	অবস্থান	জিও কো-অর্ডিনেট	প্রজ্ঞাপন/গেজেট	সংক্ষিপ্তবর্ণনা
১	২	৩	৪	৫	৬	৭
১৯.	দিগনগর টিবি		হরিনাকুন্ড দিগনগর	২৩°৪০'০২.২" উ. ৮৯°০৩'১৯.২" পূ.	বাংলাদেশ গেজেট ১২ অক্টোবর, ১৯৭৮	ঝিনাইদহ জেলার হরিনাকুন্ড উপজেলাধীন দিগনগর গ্রামের একটি প্রাচীন জলাশয়ের তীরে টিবিটি অবস্থিত। টিবির উপরিভাগ থেকে ইট-পাথর সরানো এবং চাষাবাদের ফলে এর উচ্চতা কমে গেছে। তবে টিবির ভিতরে প্রশস্ত ভিত্তি দেয়ালের অস্তিত্ব এখনও টিকে আছে। টিবির চারদিকে বর্তমানে কৃষিক্ষেত্র। কিন্তু সে অবস্থানেও প্রচুর প্রাচীন ইট ও মৃৎপাত্রের ভগ্নাংশ দেখা যায়।
২০.	শাহী মসজিদ		শৈলকূপা দরগাপাড়া	২৩°৪১'১০.৯" উ. ৮৯°১৪'২৮.৬" পূ.	নম্বর.এফ.৪-৪২/৫৮- ই.৬ করাচি, ৪ জুন, ১৯৫৮	ঝিনাইদহ জেলার শৈলকূপা উপজেলাধীন দরগাপাড়ায় শাহী মসজিদটি অবস্থিত। মসজিদটি আনুমানিক খ্রিস্টীয় ১৫ শতকে নির্মাণ করা হয়েছে। স্থানীয়ভাবে অপরিষ্কৃত সংস্কারের ফলে মসজিদটির আদিরূপের পরিবর্তন হয়েছে।
২১.	ইলা মিন্টের বাড়ি		শৈলকূপা বাগুটিয়া (রায়পাড়া)	২৩°৩৬'৪৪.০" উ. ৮৯°১৫'৫৪.৯" পূ.	বাংলাদেশ গেজেট ২৩ মার্চ, ২০১৭	ঝিনাইদহ জেলার শৈলকূপা উপজেলাধীন বাগুটিয়া রায়পাড়ায় ইলা মিন্টের পৈতৃক বাড়িটি অবস্থিত। বাড়িটি আনুমানিক খ্রিস্টীয় ১৯ শতকে নির্মাণ করা হয়েছে। বিশেষ ব্যক্তিত্বের স্মৃতি নিদর্শন হিসেবে সংরক্ষিত এ বাড়িটিতে বিদ্যমান স্থাপনার স্থাপত্যিক বৈশিষ্ট্য অতি সাধারণ।